






LEYENDA

-  Umbral de nitidez de la Zona 2
-  Cuenca visual de la Zona 2
-  Distancias a Zona 1.
-  Umbral de nitidez de la Zona 1

PROYECTO	ESTUDIO DE INTEGRACIÓN PAISAJÍSTICA MODIFICACIÓN PUNTUAL Nº 2 EN CASINOS DE LAS NN.SS. DE LA COMARCA DE VILLAR DEL ARZOBISPO	
MAPA	INTERVISIBILIDAD	
CONSULTOR		ESCALA 1:20.000